

Sezione A-B-C

Sezione D-E


Sezione F-G

REGIONE CAMPANIA
Provincia di Salerno

COMUNE DI FURORE

PUC
L.R. 10/2004 e s.m.i. e Regolamento Regionale n. 5/2011

Piano Urbanistico Comunale
PRELIMINARE

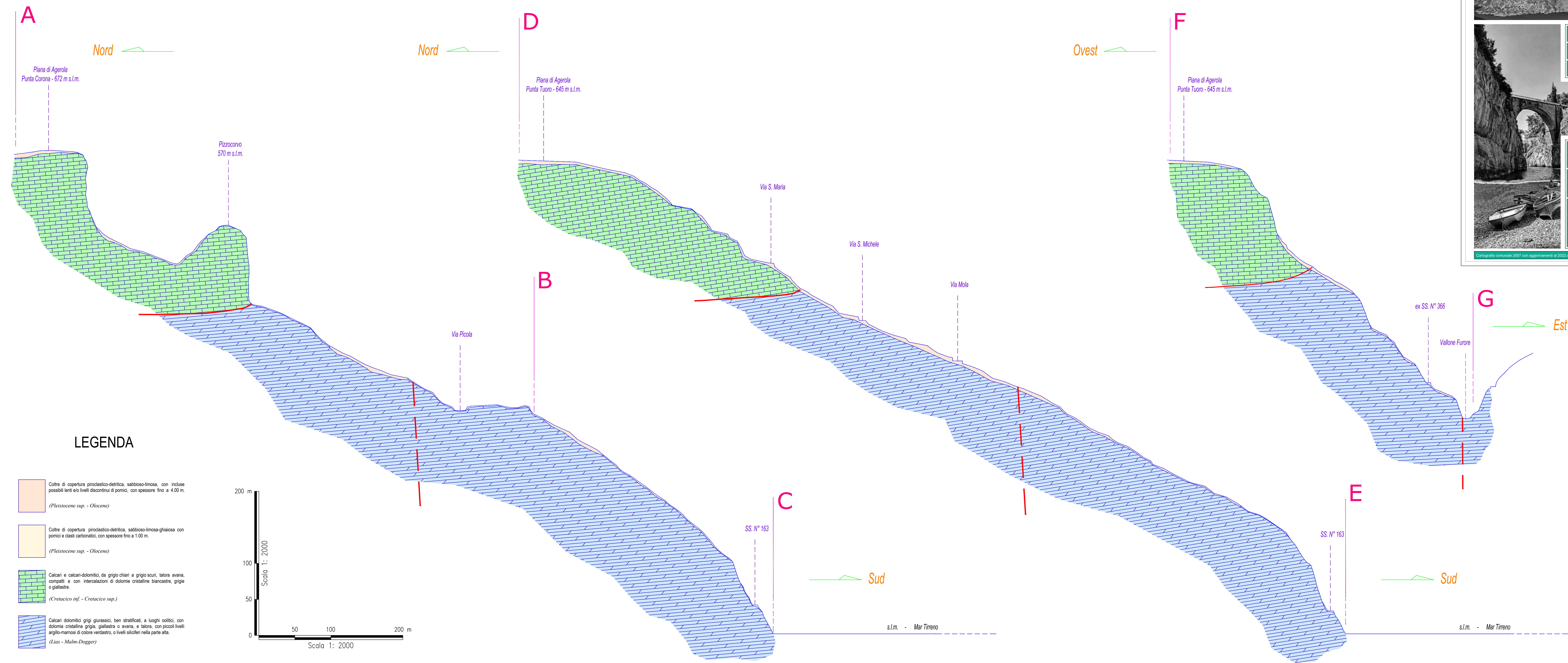


Autore: Giovanni MILEO
Responsabile del Procedimento: Arch. Nunzia CAVOCIELLO
Progettista di Piano: Arch. Giuseppe BRUNO
Disegnatore: Dott. Geol. Maria FUSCO
Supplente: Dott. Agron. Giuseppe COPPOLA
Dott.ssa Archeol. Mariacristina PIZZANO
Fotografia aerea: Ing. Pasquale FUSCO
Comitato di Piano: Plan. Terr. FRANCESCO ABBAMONTE
Plan. Terr. ROBERTO MUSUMECI




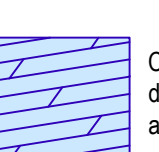
Titolo: PUC
Scala: 1:2.000

Sezioni Geologiche

Marzo 2022



LEGENDA

-  Colte di copertura arenacea-dolomica, sabbioso-limosa, con inclusioni possibili nei sottili discontinui di pomice, con spessore fino a 4,00 m.
(Pleistocene sup. - Olocene)
-  Colte di copertura pleistocenica-dolomica, sabbioso-limosa-giallastra con pomice e ceneri carbonatiche, con spessore fino a 1,00 m.
(Pleistocene sup. - Olocene)
-  Calcari e calcari-dolomiti da grigio chiaro a grigio scuro, talora arenosi, con noduli e con iniezioni di dolomite cristallina biancastra, grigia o giallastre.
(Cretaceo inf. - Cretaceo sup.)
-  Calcari dolomiti grigi gessosi, ben stratificati, a luoghi calcifici, con dolomite cristallina grigia, giallastra o bianca, e talora, con piccoli livelli argillo-marnosi di colore verdastro, o livelli siltifici nella parte alta.
(Lias - Malm-Diogen)

